

別冊

通学時間の概算（地区別・中学校別）_ルート地図

※ 本資料の地図は Google 社のグーグルマップを使用しているため、著作権の一部は Google 社に帰属し無断転載等を禁じます。

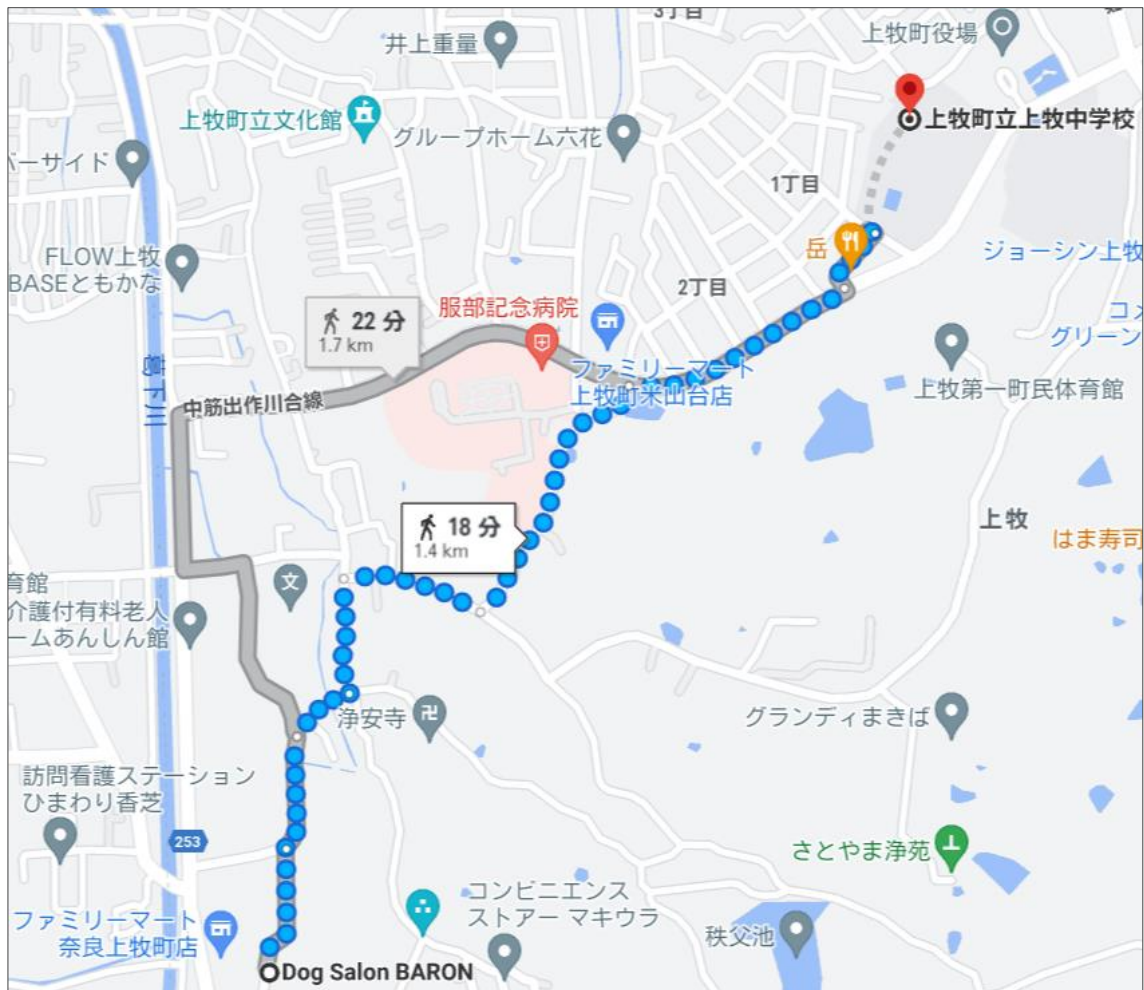
目次

1. 上牧中学校区（上牧小学校区）	1
A：南上牧(中筋出作含む)⇒上牧中学校.....	1
B：プレステアーバン西大和⇒上牧中学校.....	2
C：五軒屋⇒上牧中学校.....	3
D：三軒屋⇒上牧中学校.....	4
E：北上牧⇒上牧中学校.....	5
F：松里園⇒上牧中学校.....	6
G：葛城台⇒上牧中学校.....	7
H：米山台⇒上牧中学校.....	8
2. 上牧第二中学校区	9
I 1：緑ヶ丘⇒上牧中学校.....	9
I 2：緑ヶ丘⇒上牧第二中学校.....	10
J 1：下牧2丁目⇒上牧中学校.....	11
J 2：下牧2丁目⇒上牧第二中学校.....	12
K 1：下牧3丁目⇒上牧中学校.....	13
K 2：下牧3丁目⇒上牧第二中学校.....	14
L 1：金富⇒上牧中学校.....	15
L 2：金富⇒上牧第二中学校.....	16
M 1：梅ヶ丘⇒上牧中学校.....	17
M 2：梅ヶ丘⇒上牧第二中学校.....	18
N 1：友が丘⇒上牧中学校.....	19

N 2 : 友が丘⇒上牧第二中学校.....	20
O 1 : 片岡台 1 丁目⇒上牧中学校.....	21
O 2 : 片岡台 1 丁目⇒上牧第二中学校.....	22
P 1 : 片岡台 2 丁目⇒上牧中学校.....	23
P 2 : 片岡台 2 丁目⇒上牧第二中学校.....	24
Q 1 : 片岡台 3 丁目⇒上牧中学校.....	25
Q 2 : 片岡台 3 丁目⇒上牧第二中学校.....	26
R 1 : 桜ヶ丘 1 丁目⇒上牧中学校.....	27
R 2 : 桜ヶ丘 1 丁目⇒上牧第二中学校.....	28
S 1 : 桜ヶ丘 2 丁目⇒上牧中学校.....	29
S 2 : 桜ヶ丘 2 丁目⇒上牧第二中学校.....	30
T 1 : 桜ヶ丘 3 丁目⇒上牧中学校.....	31
T 2 : 桜ヶ丘 3 丁目⇒上牧第二中学校.....	32
3. 上牧中学校区（上牧第三小学校区）.....	33
U : 新町⇒上牧中学校.....	33
V : 滝川台⇒上牧中学校.....	34
W : 服部台⇒上牧中学校.....	35
X : ゆりが丘⇒上牧中学校.....	36
Y : 下牧 1 丁目⇒上牧中学校.....	37
Z : ささゆり台⇒上牧中学校.....	38

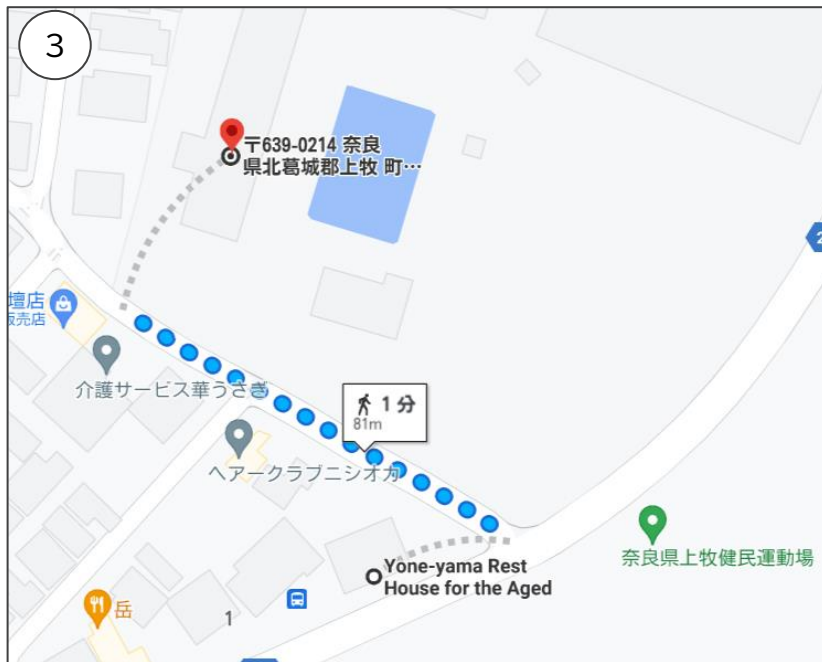
1. 上牧中学校区（上牧小学校区）

A：南上牧(中筋出作含む)⇒上牧中学校



B

B：プレステアーバン西大和⇒上牧中学校

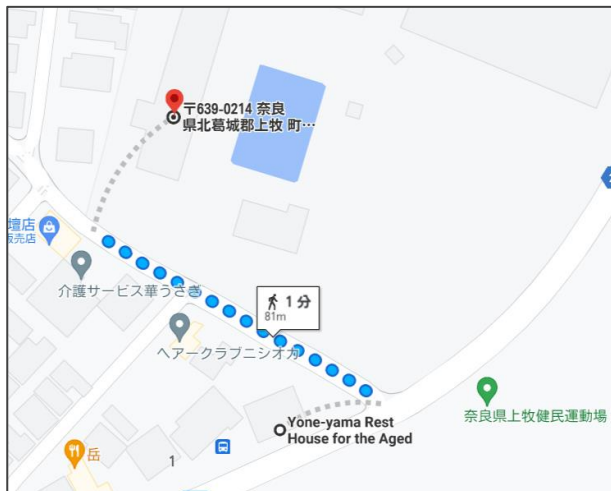
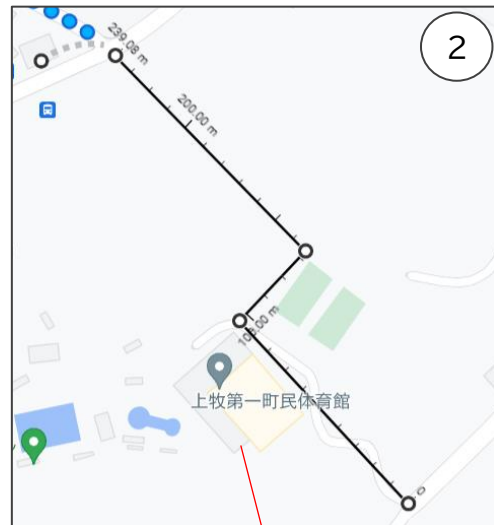
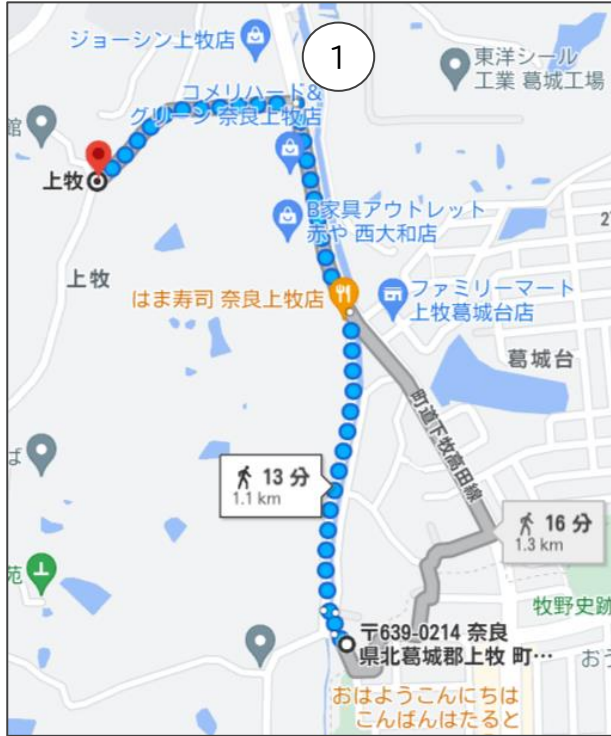


※第一体育館から健民グラウンドへの経路がグーグルマップでは表示されないため、距離を計測して算出。

870m(0.9 km) ÷ 4.5 km/h = 0.2 時間(12分)

※グーグルマップの算出数値の速度を採用(約4.5 km/h)

C：五軒屋⇒上牧中学校



※第一体育館から健民グラウンドへの経路がグーグルマップでは表示されないため、距離を計測して算出。

1420m(1.42 km) ÷ 4.5 km/h = 0.315 時間(18.9分)

※グーグルマップの算出数値の速度を採用(約4.5 km/h)

D

D : 三軒屋⇒上牧中学校



E

E : 北上牧⇒上牧中学校

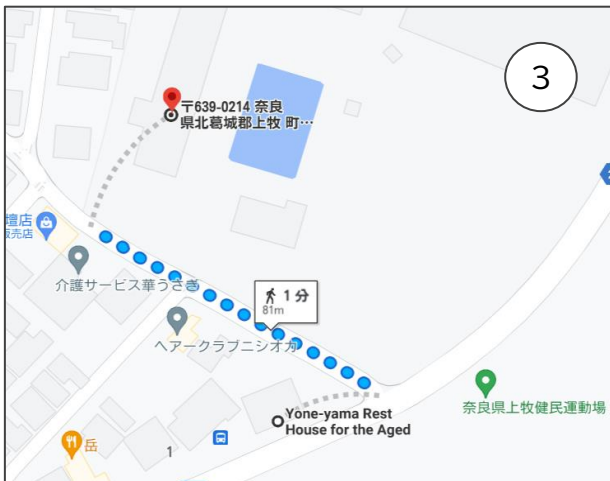
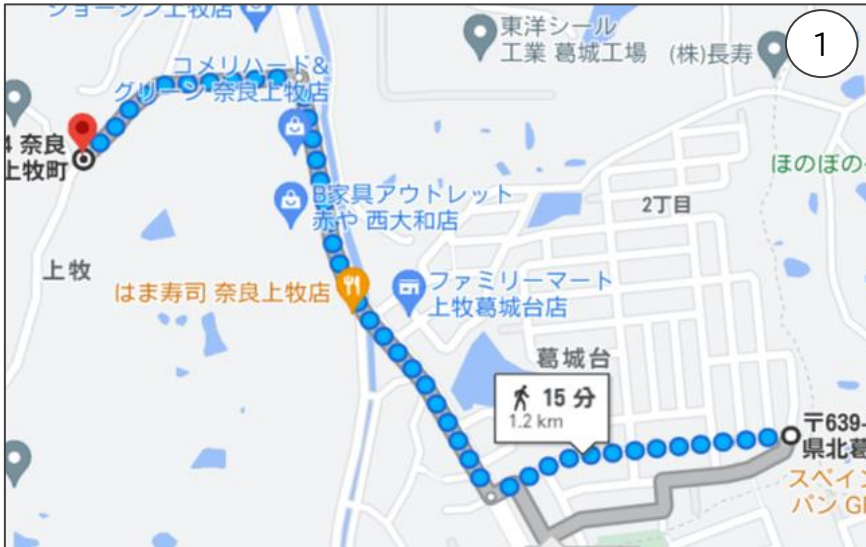


F

F : 松里園⇒上牧中学校



G：葛城台⇒上牧中学校



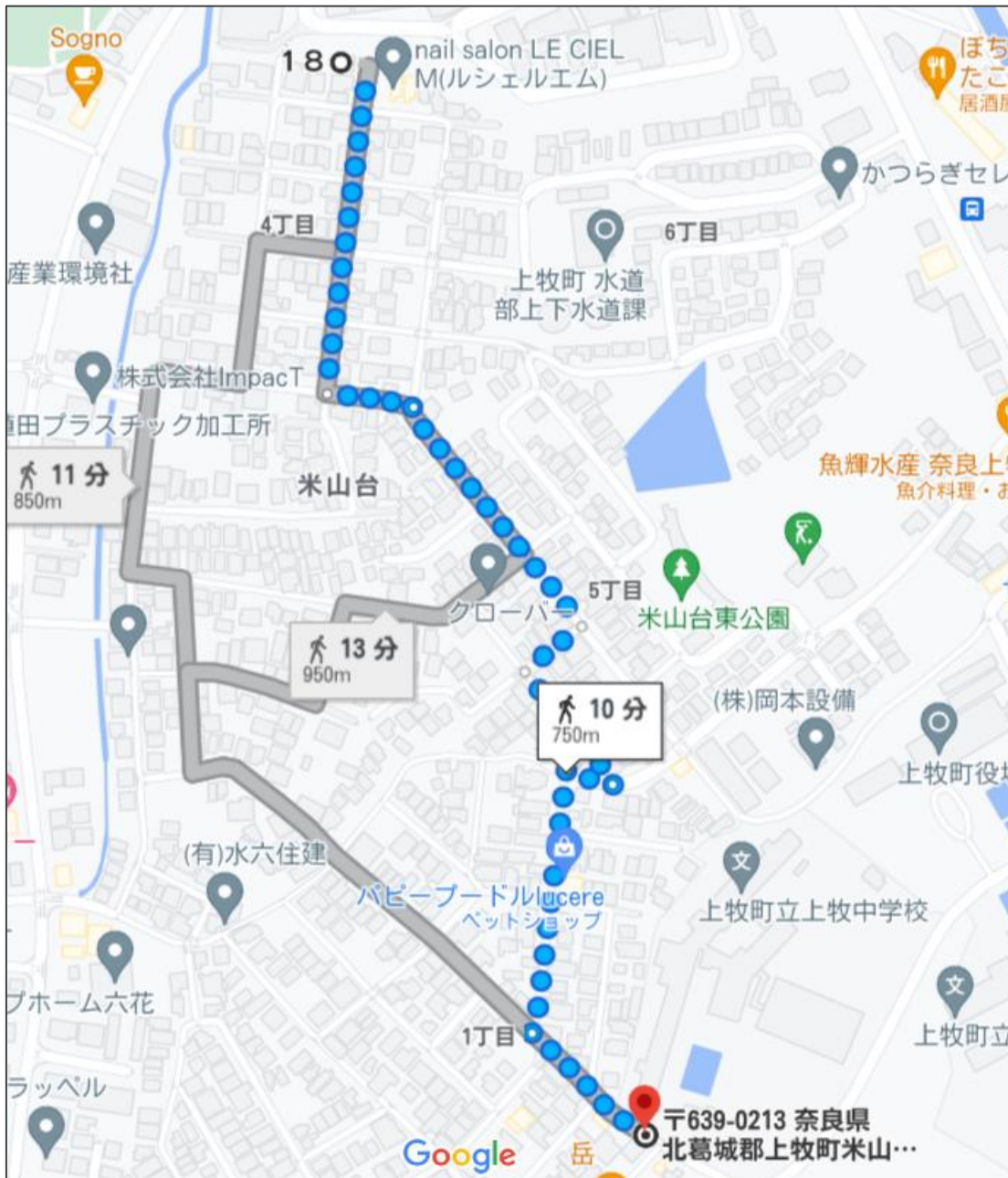
※第一体育館から健民グラウンドへの経路がグーグルマップでは表示されないため、距離を計測して算出。

1520m(1.52 km) ÷ 4.5 km/h = 0.338 時間(20.3分)

※グーグルマップの算出数値の速度を採用(約4.5 km/h)



H：米山台⇒上牧中学校

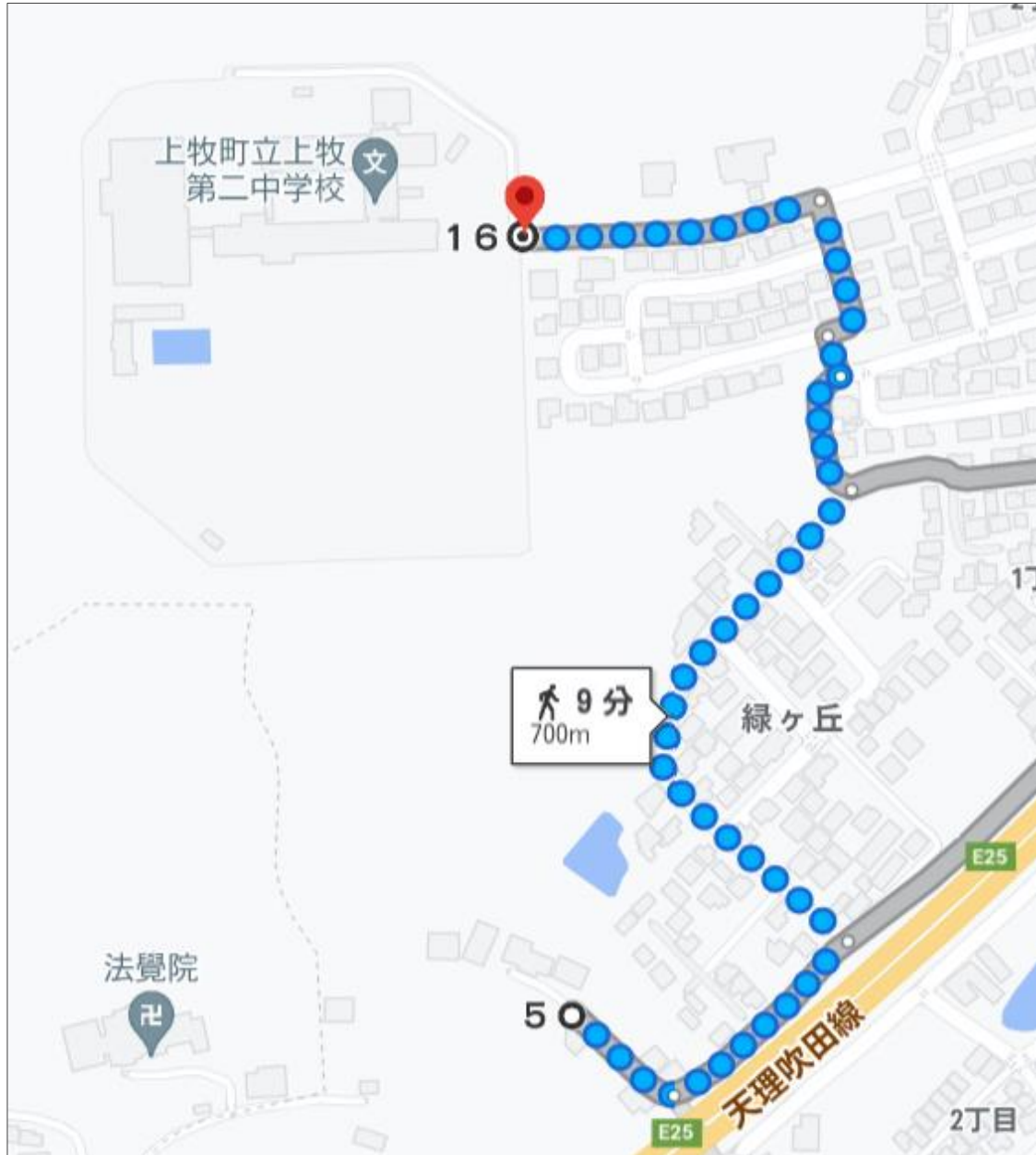


2. 上牧第二中学校区

I 1 : 緑ヶ丘⇒上牧中学校



I 2 : 緑ヶ丘⇒上牧第二中学校



J 1 : 下牧2丁目⇒上牧中学校



J 2

J 2 : 下牧2丁目⇒上牧第二中学校



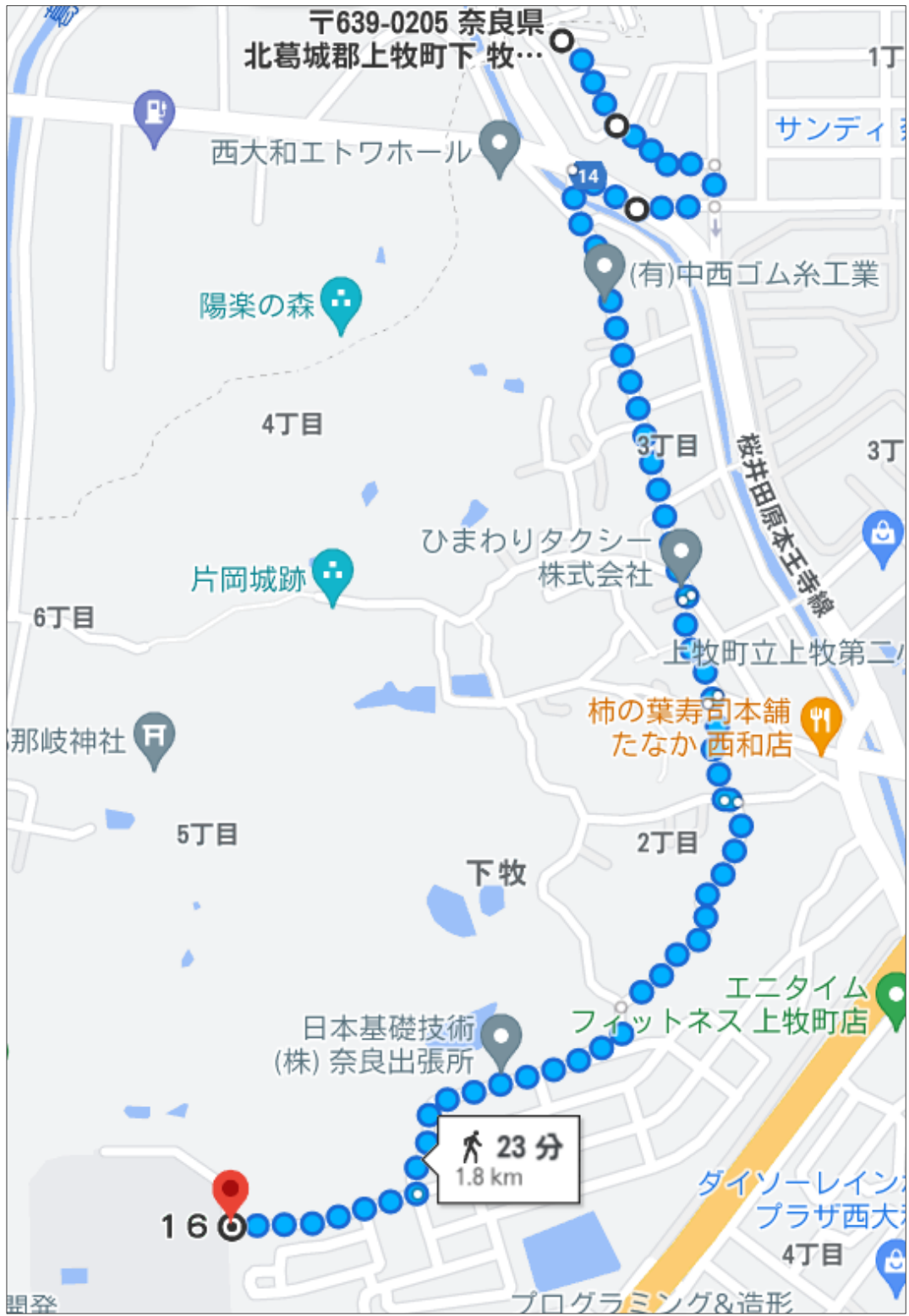
K 1

K 1 : 下牧3丁目⇒上牧中学校



K 2

K 2 : 下牧3丁目⇒上牧第二中学校



L 1 : 金富⇒上牧中学校



※第二中学校裏階段の経路がグーグルマップでは表示されないため、距離を計測して算出。

$3,388\text{m}(3.39\text{ km}) \div 4.5\text{ km/h} = 0.753\text{ 時間}$ (45.2分)

※グーグルマップの算出数値の速度を採用 (約 4.5 km/h)

L 2

L 2 : 金富⇒上牧第二中学校



※第二中学校裏階段の経路がグーグルマップでは表示されな
いため、距離を計測して算出。

$888\text{m} (0.88\text{ km}) \div 4.5\text{ km/h} = 0.196\text{ 時間} (11.7\text{ 分})$

※グーグルマップの算出数値の速度を採用 (約 4.5 km/h)

M1

M1：梅ヶ丘⇒上牧中学校



※第二中学校裏階段の経路がグーグルマップでは表示されな
いたため、距離を計測して算出。

3,001m(3.00 km) ÷ 4.5 km/h = 0.667 時間(40.0分)

※グーグルマップの算出数値の速度を採用(約4.5 km/h)

M2

M2：梅ヶ丘⇒上牧第二中学校



※第二中学校裏階段の経路がグーグルマップでは表示されないため、距離を計測して算出。

$501\text{m}(0.50\text{ km}) \div 4.5\text{ km/h} = 0.111\text{ 時間}$ (6.7分)

※グーグルマップの算出数値の速度を採用 (約 4.5 km/h)

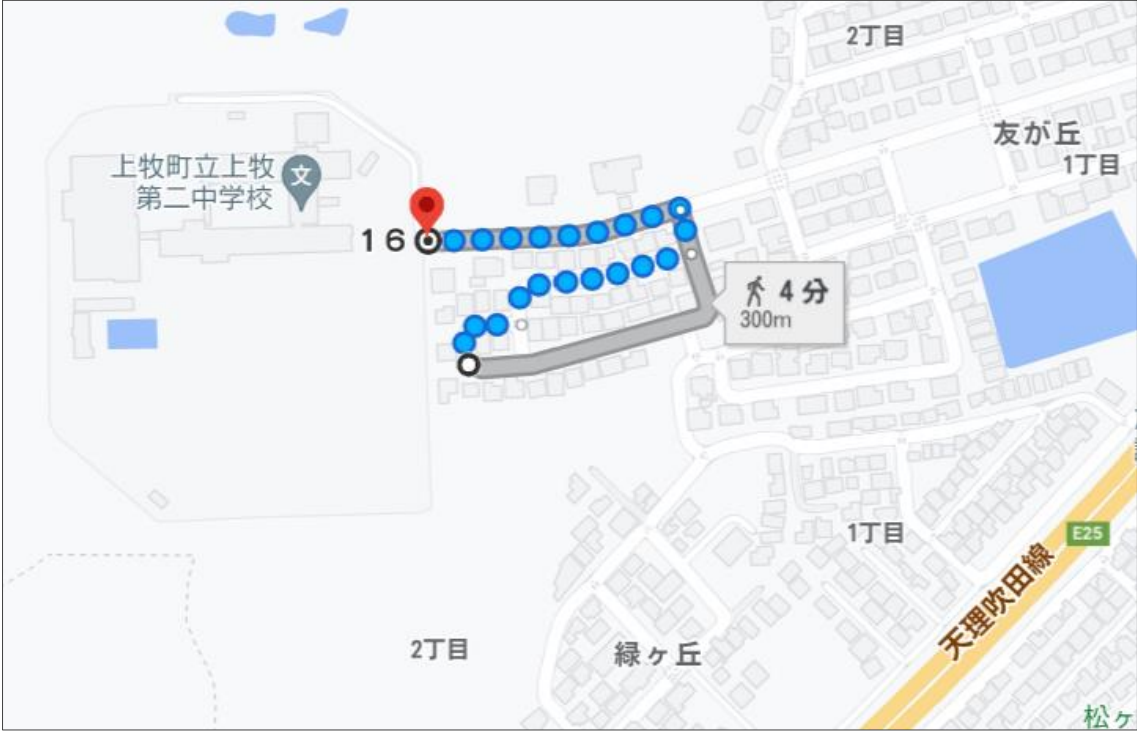
N1

N1：友が丘⇒上牧中学校



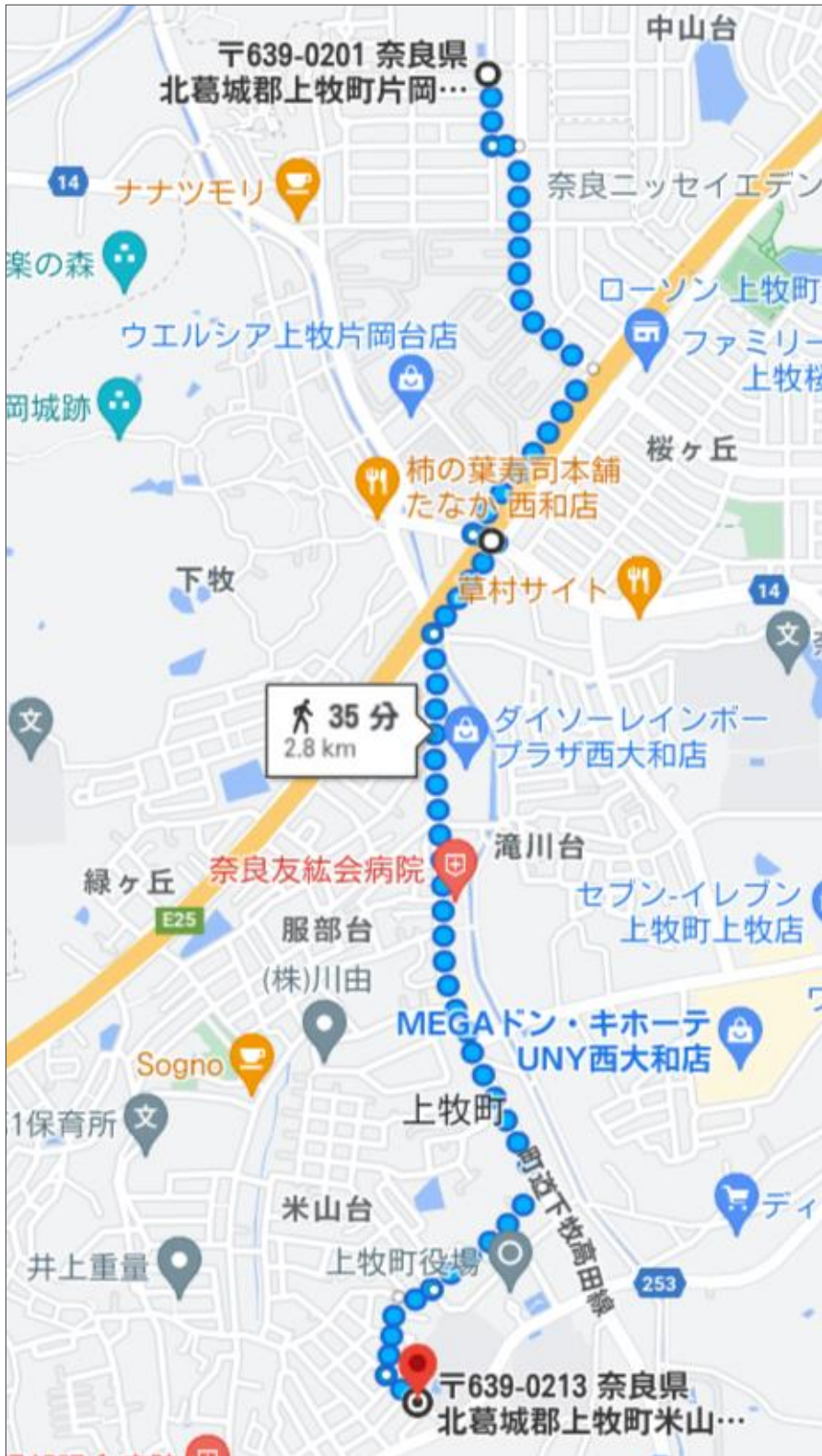
N2

N2：友が丘⇒上牧第二中学校



01

○1：片岡台1丁目⇒上牧中学校



02：片岡台1丁目⇒上牧第二中学校



P 1 : 片岡台 2 丁目⇒上牧中学校



P 2 : 片岡台 2 丁目 ⇒ 上牧第二中学校



Q1

Q1 : 片岡台3丁目⇒上牧中学校



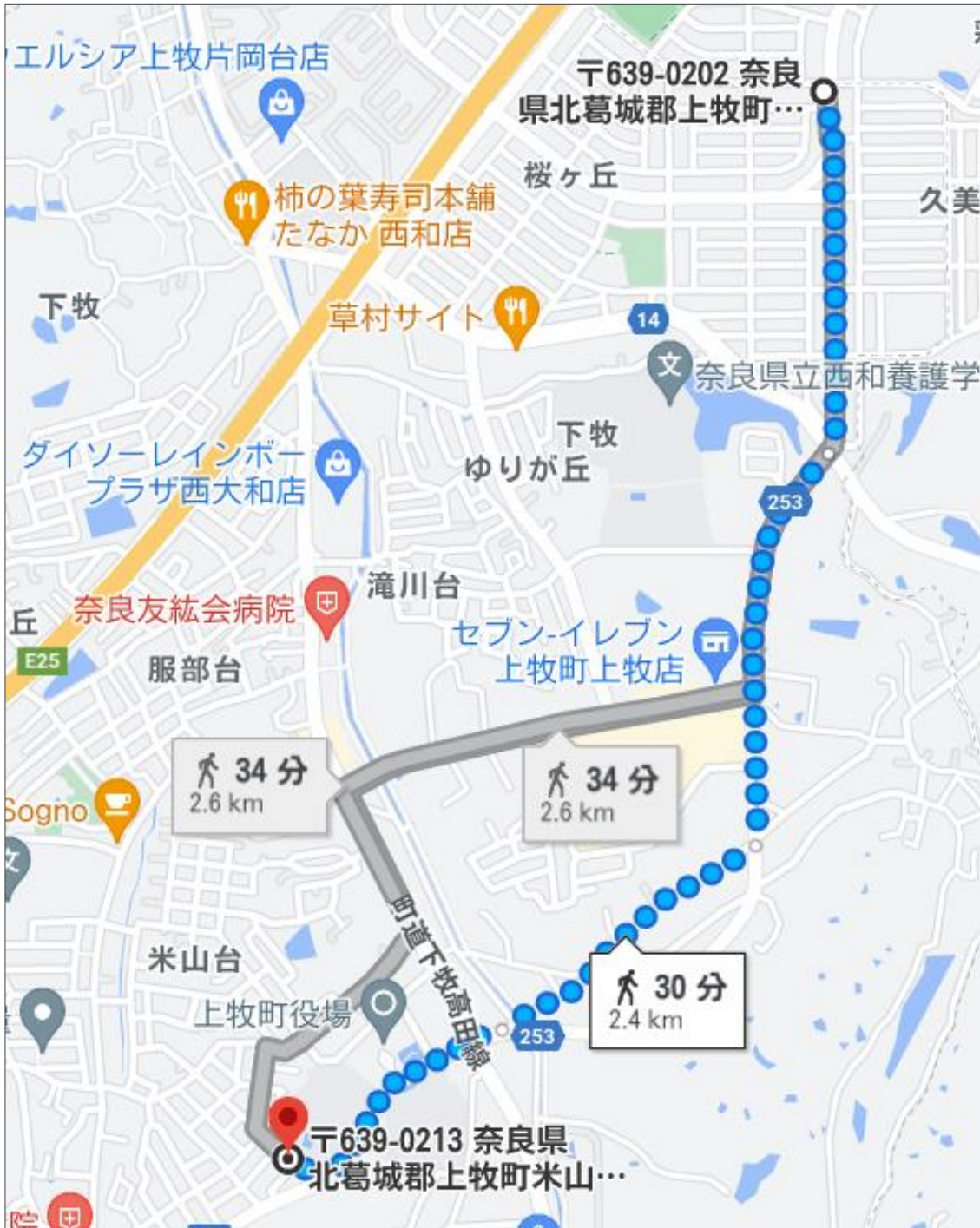
Q2

Q2：片岡台3丁目⇒上牧第二中学校



R 1

R 1 : 桜ヶ丘1丁目⇒上牧中学校



R 2

R 2 : 桜ヶ丘1丁目⇒上牧第二中学校



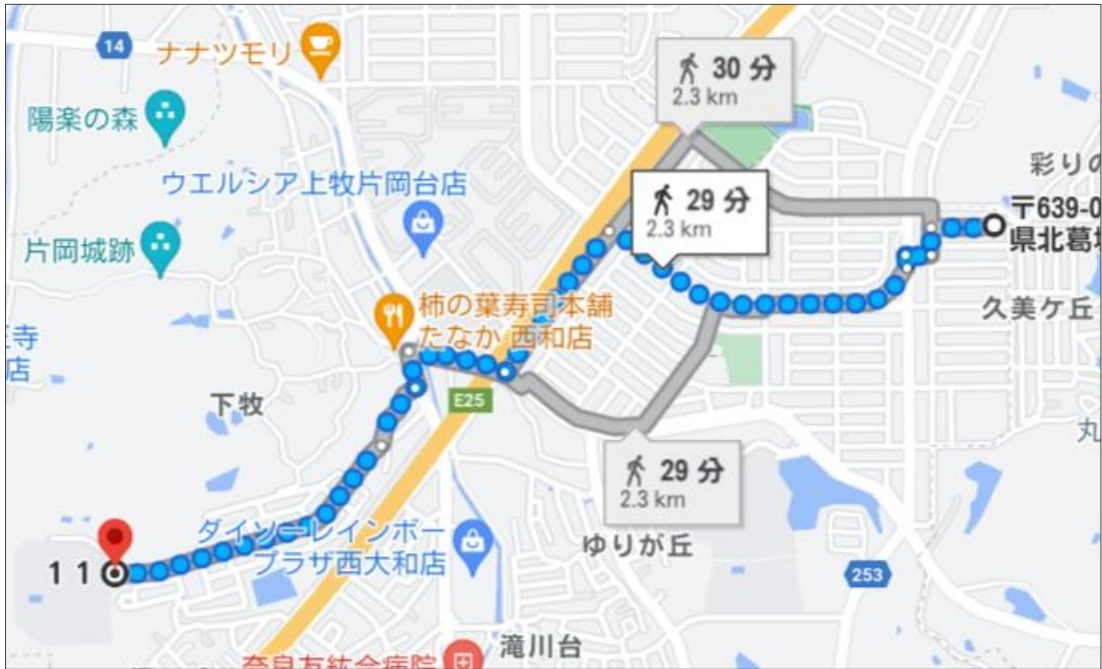
S 1

S 1 : 桜ヶ丘2丁目⇒上牧中学校



S 2

S 2 : 桜ヶ丘2丁目⇒上牧第二中学校



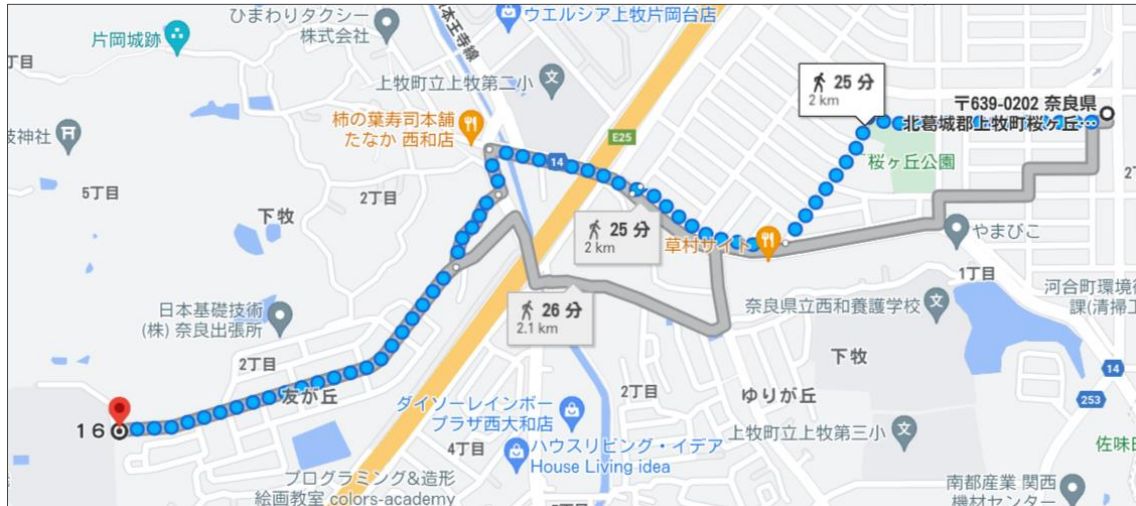
T 1

T 1 : 桜ヶ丘3丁目⇒上牧中学校



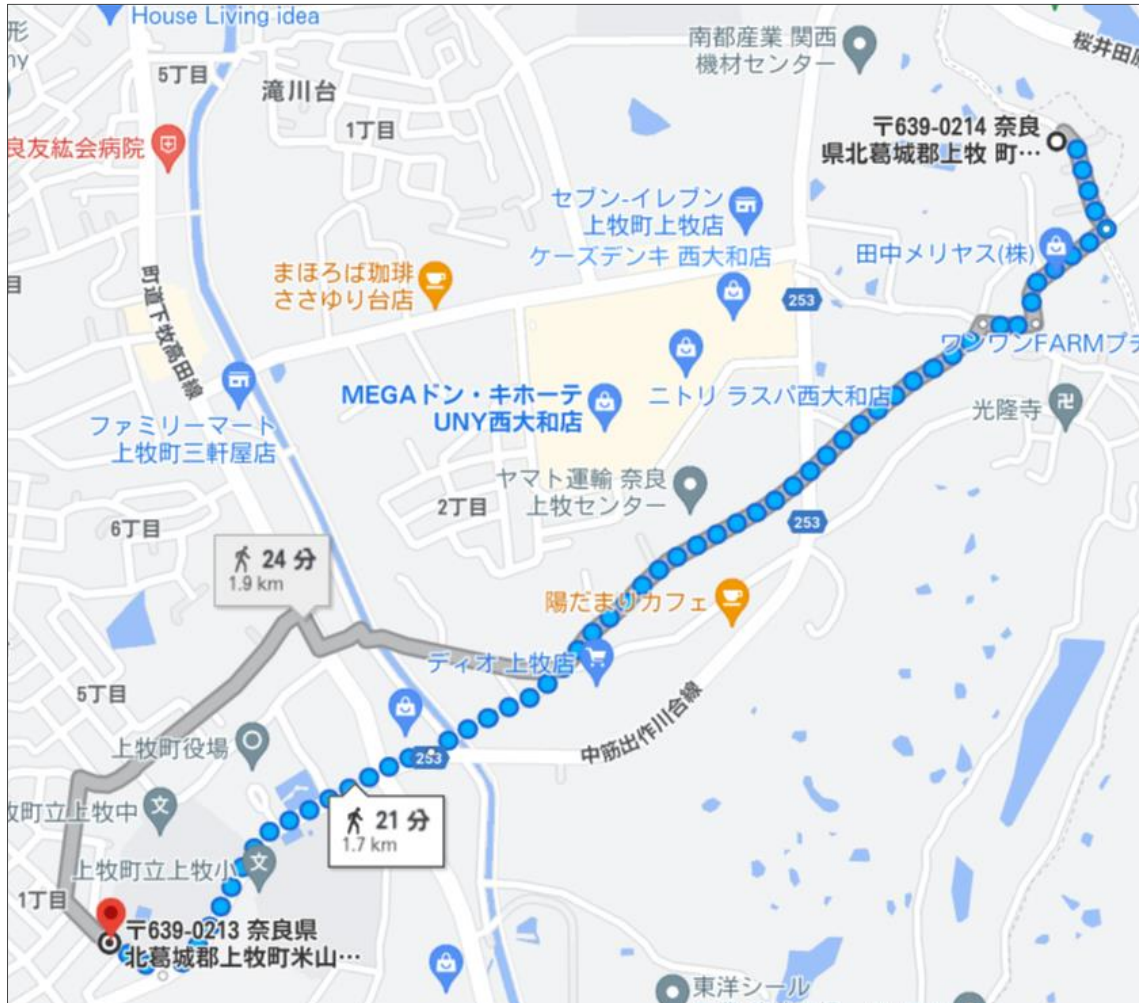
T 2

T 2 : 桜ヶ丘3丁目⇒上牧第二中学校



3. 上牧中学校区（上牧第三小学校区）

U：新町⇒上牧中学校



V

V : 滝川台⇒上牧中学校



W

W：服部台⇒上牧中学校





X : ゆりが丘⇒上牧中学校

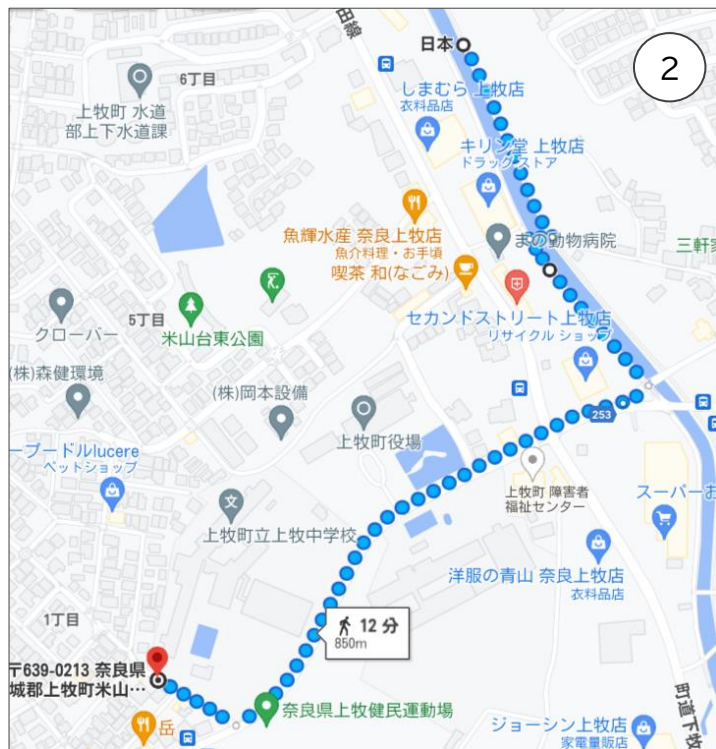
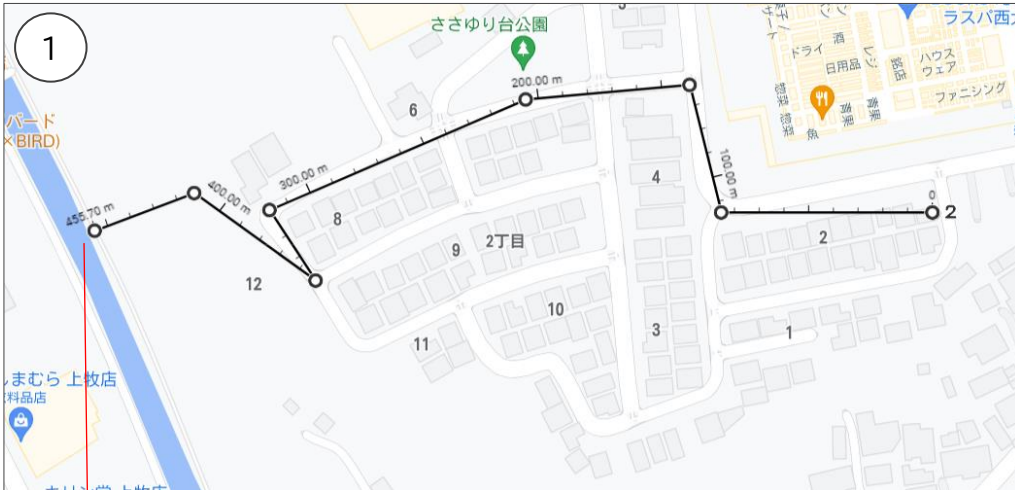


Y

Y : 下牧1丁目⇒上牧中学校



Z：ささゆり台⇒上牧中学校



※ささゆり台から遊歩道までの経路がグーグルマップでは表示されないため、距離を計測して算出。

1,306m (1.31 km) ÷ 4.5 km/h = 0.291 時間 (17.5分)

※グーグルマップの算出数値の速度を採用 (約 4.5 km/h)